

Протокол №7/2016
заседания комиссии по определению границ
рыбоводных участков во внутренних морских водах Российской
Федерации и в территориальном море Российской Федерации, не
прилегающих к территориям муниципальных образований Республики
Крым, города федерального значения Севастополь

г. Ростов-на-Дону

«18» ноября 2016 г.

Присутствовали:

1. **Председатель комиссии** – Врио руководителя Азово-Черноморского территориального управления Федерального агентства по рыболовству – **Богачев Анатолий Николаевич;**
2. **Заместитель председателя комиссии** – заместитель руководителя Азово-Черноморского территориального управления Федерального агентства по рыболовству – **Сокол Иван Григорьевич;**
3. **Секретарь комиссии** – Заместитель начальника Крымского отдела государственного контроля, надзора и охраны водных биологических ресурсов Азово-Черноморского территориального управления Федерального агентства по рыболовству – **Ленская Лилия Яковлевна.**

Члены комиссии:

4. Начальник отдела правового обеспечения Азово-Черноморского территориального управления Федерального агентства по рыболовству – **Мелконян Гайк Мисакович;**
5. Заместитель начальника отдела правового обеспечения Азово-Черноморского территориального управления Федерального агентства по рыболовству – **Колоева Юлия Павловна;**
6. И.о. начальника отдела аквакультуры Азово-Черноморского территориального управления Федерального агентства по рыболовству – **Хижнякова Наталья Леонидовна;**
7. Главный специалист-эксперт отдела аквакультуры Азово-Черноморского территориального управления Федерального агентства по рыболовству – **Малиновкин Алексей Вячеславович;**
8. И.о. заместителя начальника отдела аквакультуры Азово-Черноморского территориального управления Федерального агентства по рыболовству – **Черненко Елена Викторовна;**
9. Заведующий отделом аквакультуры Департамента по рыболовству Министерства сельского хозяйства Республики Крым – **Гайдаенко Владимир Анатольевич;**
10. Начальник отдела развития агропромышленного комплекса, сельских территорий и рыбного хозяйства Управления отраслевого развития сельского

хозяйства Департамента сельского хозяйства города Севастополя – **Большенко Максим Александрович**;

11. Начальник Крымского отдела государственного контроля, надзора и охраны водных биологических ресурсов Азово-Черноморского территориального управления Федерального агентства по рыболовству – **Шеслер Виктор Эрнстович**;

12. Начальник гидрографической службы Черноморского флота капитан 1 ранга – **Ворошилов Михаил Евгеньевич**;

13. Начальник отдела надзора особо охраняемых природных территорий и животного мира Государственной экологической инспекции Главного управления природных ресурсов и экологии города Севастополя – **Горалевич Константин Георгиевич**;

14. Младший научный сотрудник лабораторий технологий воспроизводства ВБР и объектов аквакультуры ФГБНУ «АзНИИРХ» – **Валиев Михаил Сергеевич**.

Повестка дня:

Определение границ рыбоводных участков во внутренних морских водах Российской Федерации и в территориальном море Российской Федерации, не прилегающих к территориям муниципальных образований Республики Крым, города федерального значения Севастополь.

Краткое изложение рассматриваемых вопросов:

1. ООО «РУС ФИШ ИНДАСТРИ», рыбоводный участок № 1:

Номер точки	С.Ш.	В.Д.	Система географических координат СК-42, заявленная площадь участка 279,4 га
1	44°51'04,4"	33°33'36,0"	
2	44°51'20,0"	33°32'28,0"	
3	44°52'15,6"	33°32'52,3"	
4	44°52'00,7"	33°33'58,9"	

Согласно позиции ФГБНУ «ЮгНИРО», наложения на действующие хозяйства и заявленные рыбоводные участки, а также на судоходные пути не отмечается, размещение рыбоводного участка в предложенных границах, для осуществления деятельности по разведению и (или) содержанию, выращиванию объектов аквакультуры (рыбоводства) возможно.

Ассоциация рыбопромышленников Севастополя и Крыма считает возможным определение границ рыбоводного участка для осуществления деятельности по разведению и (или) содержанию, выращиванию объектов аквакультуры (рыбоводства) в предложенных границах рыбоводного участка.

Согласно позиции Главного управления природных ресурсов и экологии города Севастополя (Севприроднадзор), границы заявленного рыбоводного участка не налагаются на границы особо охраняемых природных территорий.

ФГБНУ «АзНИИРХ» считает возможным определение границ рыбоводных участков.

Позиции Главного управления природных ресурсов и экологии города Севастополя не представлена.

Согласно позиции Штаба Черноморского флота, ограничения для определения границ рыбоводного участка отсутствуют.

Учитывая изложенное, на голосование поставлен вопрос об определении границ рыбоводного участка с фактической площадью 279,4 га.

Количество голосовавших за определение границ рыбоводного участка в соответствии с поступившим предложением: «За» - 14, «Против» - 0.

Комиссией принято решение: определить границы рыбоводного участка.

Срок исполнения решения комиссии: в течении 10 рабочих дней.

2. ООО «РУС ФИШ ИНДАСТРИ», рыбоводный участок № 2:

Номер точки	С.Ш.	В.Д.	Система географических координат СК-42, заявленная площадь участка 116,1 га
1	44° 46' 17,0"	33° 30' 57,0"	
2	44° 46' 11,6"	33° 31' 55,3"	
3	44° 45' 22,0"	33° 31' 47,6"	
4	44° 45' 24,0"	33° 31' 24,0"	
5	44° 45' 41,0"	33° 31' 05,0"	
6	44° 45' 55,2"	33° 30' 55,8"	

Позиция ФГБНУ «ЮгНИРО» не представлена.

Ассоциация рыбопромышленников Севастополя и Крыма считает возможным определение границ рыбоводного участка для осуществления деятельности по разведению и (или) содержанию, выращиванию объектов аквакультуры (рыбоводства) в предложенных границах рыбоводного участка.

Согласно позиции Главного управления природных ресурсов и экологии города Севастополя (Севприроднадзор), границы заявленного рыбоводного участка не налагаются на границы особо охраняемых природных территорий.

ФГБНУ «АзНИИРХ» считает возможным определение границ рыбоводных участков.

Согласно позиции Штаба Черноморского флота, ограничения для определения границ рыбоводного участка отсутствуют.

Учитывая изложенное, на голосование поставлен вопрос об определении границ рыбоводного участка с фактической площадью 279,4 га.

Количество голосовавших за определение границ рыбоводного участка в соответствии с поступившим предложением: «За» - 14, «Против» - 0.

Комиссией принято решение: определить границы рыбоводного участка.

Срок исполнения решения комиссии: в течении 10 рабочих дней.

3. ИП Татко С.М., рыбоводный участок № 3:

Номер точки	С.Ш.	В.Д.	Система географических координат WGS-84, заявленная площадь участка 147 га
1	44° 44'06,95"	33° 31'51,87"	
2	44° 44'06,19"	33° 31'29,20"	
3	44° 45'41,60"	33° 31'11,24"	
4	44° 45'41,36"	33° 31'33,95"	

Позиция ФГБНУ «ЮгНИРО» не представлена.

Ассоциация рыбопромышленников Севастополя и Крыма считает возможным определение границ рыбоводного участка для осуществления деятельности по разведению и (или) содержанию, выращиванию объектов аквакультуры (рыбоводства) в предложенных границах рыбоводного участка.

Согласно позиции Главного управления природных ресурсов и экологии города Севастополя (Севприроднадзор), границы заявленного рыбоводного участка не налагаются на границы особо охраняемых природных территорий

ФГБНУ «АзНИИРХ» считает возможным определение границ рыбоводных участков.

Согласно позиции Штаба Черноморского флота, ограничения для определения границ рыбоводного участка отсутствуют.

Границы заявленного рыбоводного участка частично накладываются на рассматриваемый выше участок № 2 ООО «РУС ФИШ ИНДАСТРИ».

На голосование поставлен вопрос о возможности определения границ рыбоводного участка с учетом корректировки гр. Татко С.М. в точках со следующими географическими координатами:

Номер точки	С.Ш.	В.Д.	Система географических координат WGS-84, заявленная площадь участка 144 га
1	44° 45'14,61"	33° 31'39,48"	
2	44° 45'15,10"	33° 31'13,24"	
3	44° 43'54,54"	33° 31'29,16"	
4	44° 43'54,44"	33° 31'55,46"	

Учитывая изложенное, на голосование поставлен вопрос об определении границ рыбоводного участка с фактической площадью 144 га.

Количество голосовавших за определение границ рыбоводного участка в соответствии с поступившим предложением: «За» - 14, «Против» - 0.

Комиссией принято решение: определить границы рыбоводного участка.

Срок исполнения решения комиссии: в течении 10 рабочих дней.

4. ИП Любимова Г.О., рыбоводный участок № 4:

Номер точки	С.Ш.	В.Д.	Система географических координат WGS-84, заявленная площадь участка 108 га
1	45° 20'41,87"	32° 54'58,15"	
2	45° 20'31,01"	32° 55'45,12"	
3	45° 19'59,52"	32° 55'00,78"	
4	45° 19'54,30"	32° 55'33,69"	

Позиция ФГБНУ «ЮгНИРО» не представлена.

Ассоциация рыбопромышленников Севастополя и Крыма считает возможным определение границ рыбоводного участка для осуществления деятельности по разведению и (или) содержанию, выращиванию объектов аквакультуры (рыбоводства) в предложенных границах рыбоводного участка.

ФГБНУ «АзНИИРХ» считает возможным определение границ рыбоводных участков.

Согласно позиции Штаба Черноморского флота, ограничения для определения границ рыбоводного участка отсутствуют.

Учитывая изложенное, на голосование поставлен вопрос об определении границ рыбоводного участка с фактической площадью 108 га.

Количество голосовавших за определение границ рыбоводного участка в соответствии с поступившим предложением: «За» - 14, «Против» - 0.

Комиссией принято решение: определить границы рыбоводного участка.

Срок исполнения решения комиссии: в течение 10 рабочих дней.

5. ИП Любимова Г.О., рыбоводный участок № 5:

Номер точки	С.Ш.	В.Д.	Система географических координат WGS-84, заявленная площадь участка 49,68 га
1	45° 21'40,24"	33° 00'34,87"	
2	45° 21'57,01"	33° 00'53,95"	
3	45° 21'41,38"	33° 01'19,60"	
4	45° 21'24,01"	33° 00'54,49"	

Позиция ФГБНУ «ЮгНИРО» не представлена.

Ассоциация рыбопромышленников Севастополя и Крыма считает возможным определение границ рыбоводного участка для осуществления деятельности по разведению и (или) содержанию, выращиванию объектов аквакультуры (рыбоводства) в предложенных границах рыбоводного участка.

ФГБНУ «АзНИИРХ» считает возможным определение границ рыбоводных участков.

Согласно позиции Штаба Черноморского флота, рыбоводный участок расположен в акватории озера Донузлав. Акватория озера Донузлав рассматривается к закреплению за Минобороны России.

Учитывая изложенное, на голосование поставлен вопрос об отказе в определении границ рыбоводного участка в соответствии с поступившим предложением.

Количество голосовавших за отказ в определении границ рыбоводного участка: «За» - 14, «Против» - 0.

Комиссией принято решение: отказать в определении границ рыбоводного участка.

Срок исполнения решения комиссии: в течении 10 рабочих дней.

6. ООО НИО «Марикультура», рыбоводный участок № 6:

Номер точки	С.Ш.	В.Д.	Система географических координат WGS-84, заявленная площадь участка 6 га
1	44° 37'02,2"	33° 29'53,7"	
2	44° 37'05,6"	33° 29'51,5"	
3	44° 37'13,3"	33° 30'07,1"	
4	44° 37'07,8"	33° 30'11,0"	

Позиция ФГБНУ «ЮгНИРО» не представлена.

Ассоциация рыбопромышленников Севастополя и Крыма считает возможным определение границ рыбоводного участка для осуществления деятельности по разведению и (или) содержанию, выращиванию объектов аквакультуры (рыбоводства) в предложенных границах рыбоводного участка.

Согласно позиции Главного управления природных ресурсов и экологии города Севастополя (Севприроднадзор), считает формирование рыбоводного участка в границах координат не возможным. Для формирования рыбоводного участка необходимо откорректировать западную границу участка точки 1 и 2 перенести восточнее, удалив от границ ООПТ «Прибрежный аквальный комплекс у Херсонеса Таврического».

ФГБНУ «АзНИИРХ» считает возможным определение границ рыбоводных участков.

Штаб Черноморского флота считает возможным согласовать формирование рыбоводного участка в указанных границах, при этом оставляет за собой право прерывать исследования на период проведения мероприятий боевой подготовки Черноморского флота в указанном полигоне

Учитывая изложенное, на голосование поставлен вопрос об отказе в определении границ рыбоводного участка в соответствии с поступившим предложением.




Количество голосовавших за отказ в определении границ рыбоводного участка: «За» - 13, «Против» - 1.

Комиссией принято решение: отказать в определении границ рыбоводного участка.

Срок исполнения решения комиссии: в течении 10 рабочих дней.

Подписной лист
к протоколу от 18.11.2016 г. № 7/2016
заседания комиссии по определению границ рыболовных участков во
внутренних морских водах Российской Федерации и в территориальном море
Российской Федерации, не прилегающих к территориям муниципальных
образований Республики Крым,
города федерального значения Севастополь

1	Богачев Анатолий Николаевич	Председатель комиссии – Врио руководителя Азово-Черноморского территориального управления Федерального агентства по рыболовству	
2	Сокол Иван Григорьевич	Заместитель председателя комиссии – заместитель руководителя Азово- Черноморского территориального управления Федерального агентства по рыболовству	
3	Мелконян Гайк Мисакович	Начальник отдела правового обеспечения Азово-Черноморского территориального управления Федерального агентства по рыболовству	
4	Колоева Юлия Павловна	Заместитель начальника отдела правового обеспечения Азово-Черноморского территориального управления Федерального агентства по рыболовству	
5	Хижнякова Наталья Леонидовна	И.о. начальника отдела аквакультуры Азово-Черноморского территориального управления Федерального агентства по рыболовству	
6	Малиновкин Алексей Вячеславович	Главный специалист-эксперт отдела аквакультуры Азово-Черноморского территориального управления Федерального агентства по рыболовству	
7	Черненко Елена Викторовна	И.о. заместителя начальника отдела аквакультуры Азово-Черноморского территориального управления Федерального агентства по рыболовству	
8	Гайдаенко Владимир Анатольевич	Заведующий отделом аквакультуры Департамента по рыболовству Министерства сельского хозяйства Республики Крым	
9	Большенко Максим Александрович	Начальник Управления отраслевого развития сельского хозяйства Департамента сельского хозяйства города Севастополя	
10	Шесслер Виктор Эрнстович	Начальник Крымского отдела государственного контроля, надзора и охраны водных биологических ресурсов Азово-Черноморского территориального управления Федерального агентства по	

		рыболовству	
11	Ворошилов Михаил Евгеньевич	Начальник гидрографической службы Черноморского флота капитан 1 ранга	
12	Горалевич Константин Георгиевич	Начальник отдела надзора особо охраняемых природных территорий и животного мира Государственной экологической инспекции Главного управления природных ресурсов и экологии города Севастополя	
13	Валиев Михаил Сергеевич	Младший научный сотрудник лабораторий технологий воспроизводства ВБР и объектов аквакультуры ФГБНУ «АзНИИРХ»	
14	Ленская Лилия Яковлевна	Секретарь комиссии – Заместитель начальника Крымского отдела государственного контроля, надзора и охраны водных биологических ресурсов Азово-Черноморского территориального управления Федерального агентства по рыболовству	